

Secretaria de Meio Ambiente e Desenvolvimento Sustentável - SEMAD
Centro de Informações Meteorológicas e Hidrológicas do Estado de Goiás - CIMEHGO
Sala de Situação de Monitoramento de Riscos e Desastres Naturais

Boletim nº: 0143

Elaborado na data: 15/06/2023

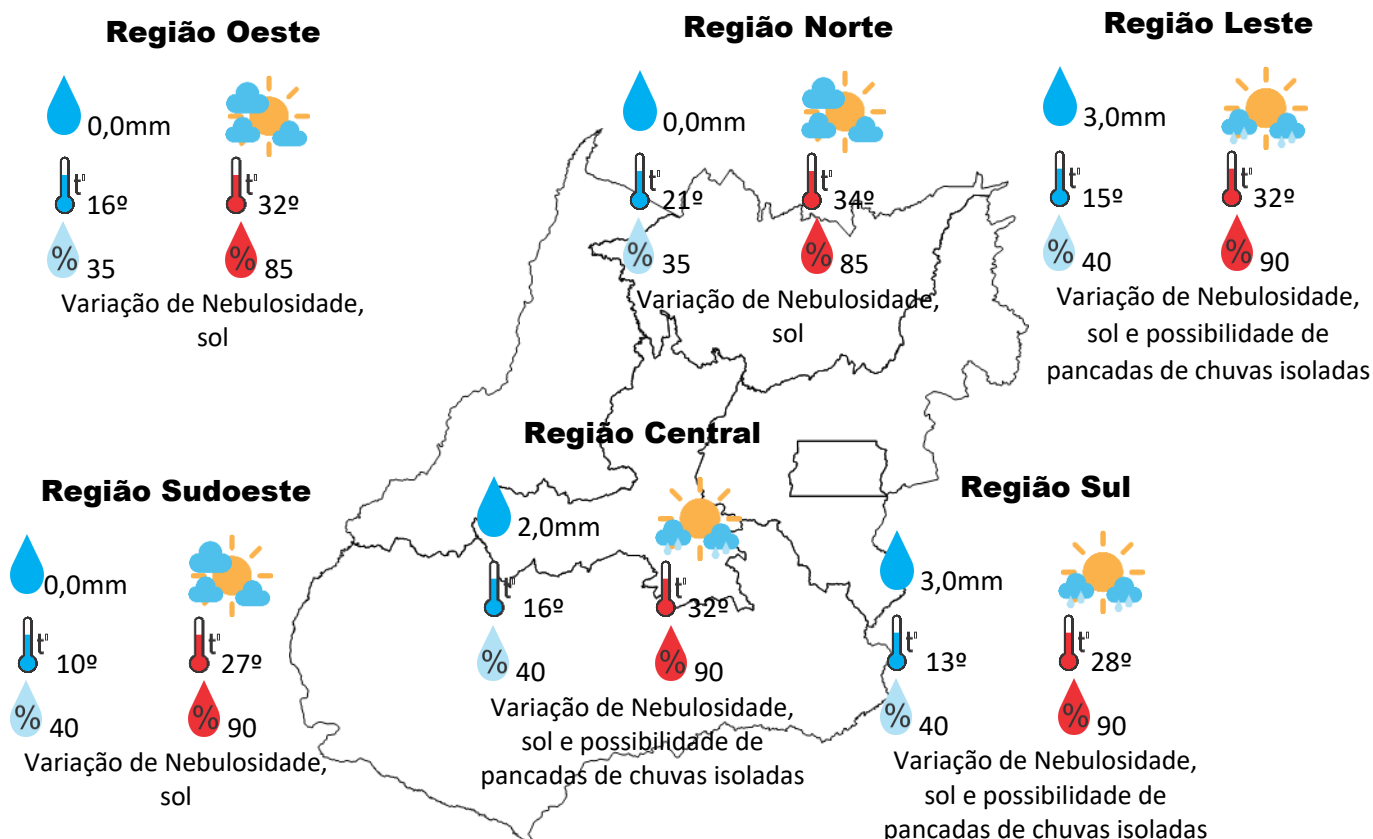
Previsão para data: 16/06/2023

Informações do Tempo para o Estado

Sexta-feira, a frente fria perde intensidade e desloca-se rumo ao oceano, com isso o ar frio de origem polar começa a influenciar as condições do tempo em Goiás, com destaque na parte centro sul do Estado onde as temperaturas serão mais baixas. Com o deslocamento da frente fria para o oceano a possibilidade de pancadas de chuvas em áreas isoladas é baixa.

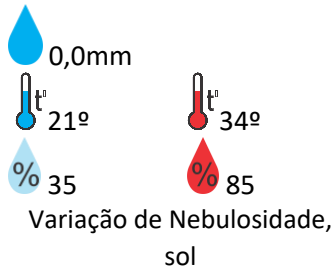
Capital: Variação de Nebulosidade, sol e possibilidade de pancadas de chuvas isoladas, com temperatura máxima podendo chegar aos 29°C e umidade relativa do ar variando entre 40% a 90%, o nascer do sol será às 06:43hs e o pôr do sol às 17:51hs.

Prognóstico para o Estado neste final de semana: com a frente fria já no oceano e com pouca influência dela em provocar pancadas de chuvas isoladas em Goiás, teremos o ar frio de origem polar que vai influenciar as temperaturas mínimas com destaque para parte centro sul do Estado.

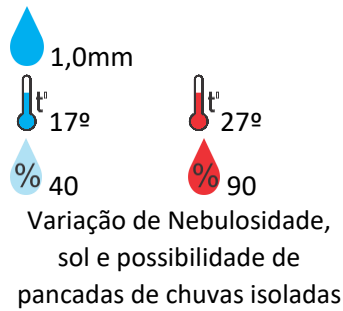


Previsão para alguns municípios:

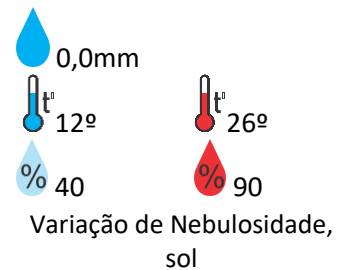
Porangatu



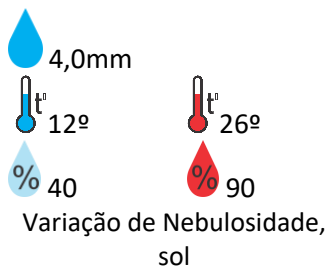
Catalão



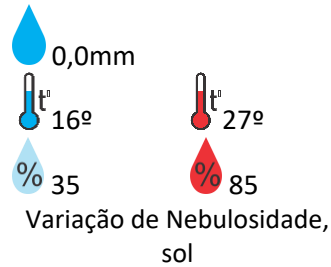
Jataí



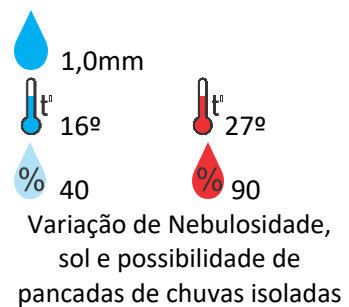
Rio Verde



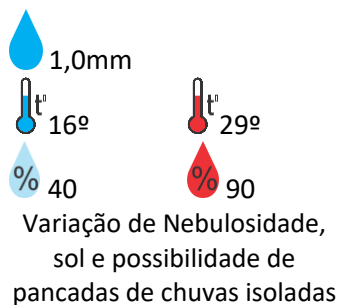
Luziânia



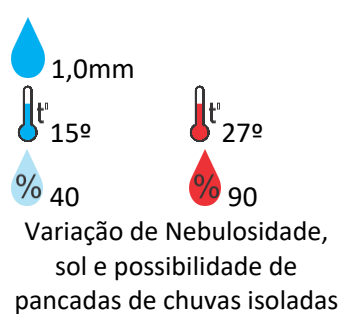
Anápolis



Goiânia



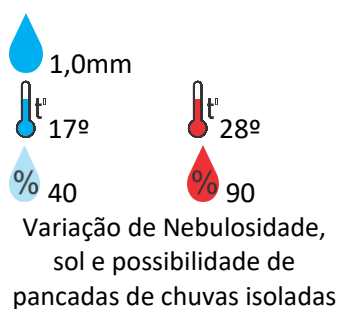
Itumbiara



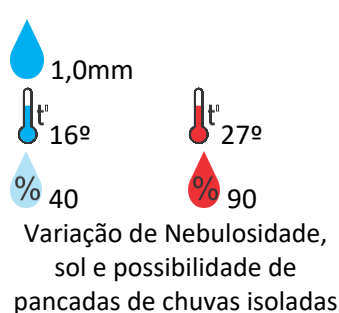
Ouvidor



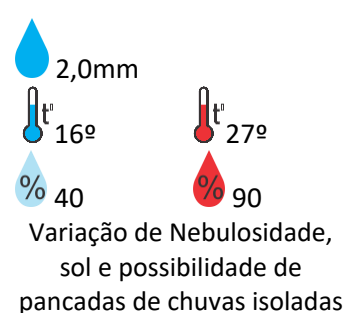
Goiandira



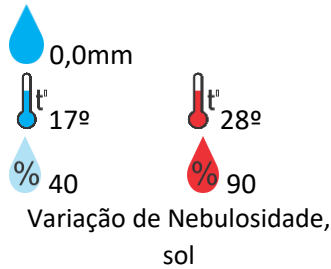
Três Ranchos



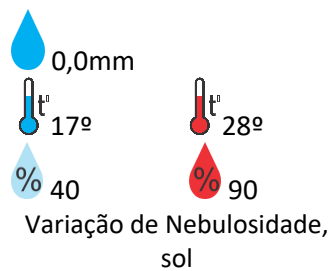
Cumari



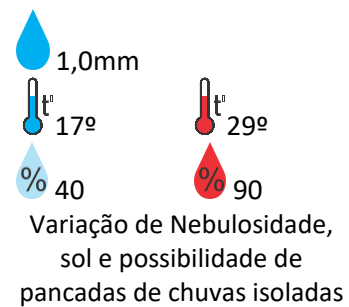
Ipameri



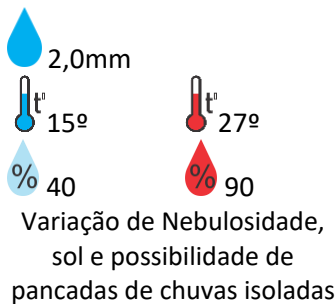
Nova Aurora



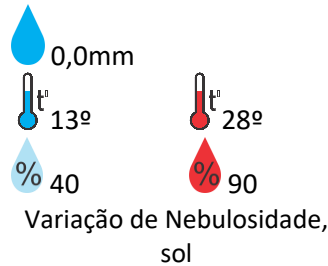
Formosa



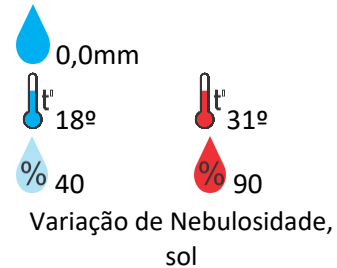
Cristalina



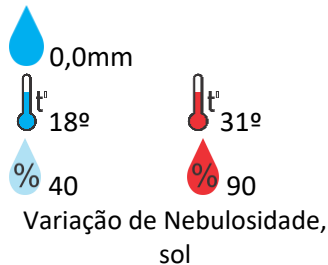
Santa Helena



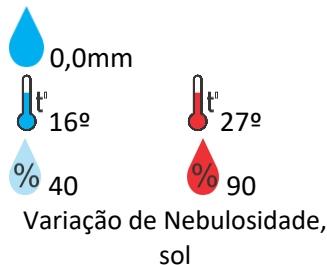
Ceres



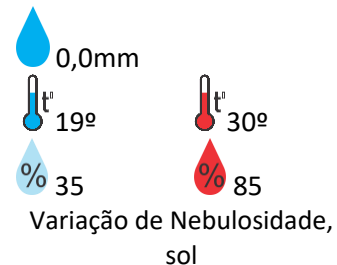
Goianésia



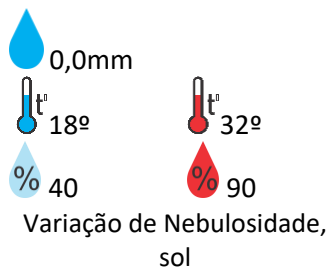
Davinópolis



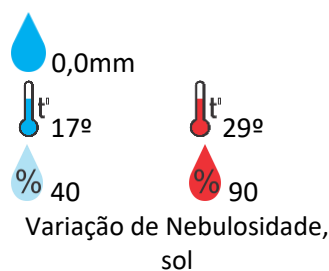
Rubiataba



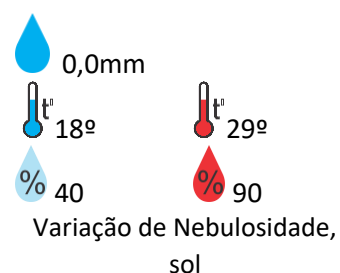
Flores de Goiás



Iporá



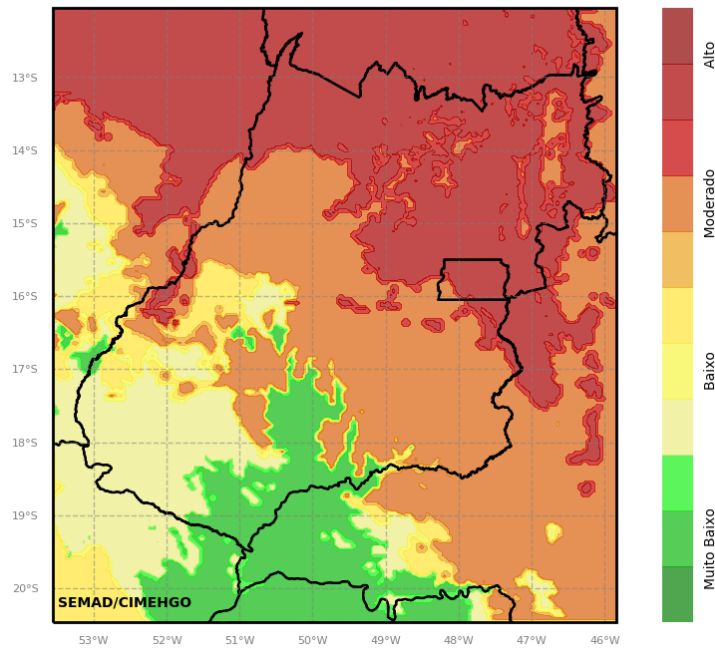
Pirenópolis



OBS: As informações contidas nesse boletim do tempo levam em consideração dados das variáveis meteorológicas previstas por modelos meteorológicos e análise de imagens de satélite do dia 15/06/2023 às 09:00 horas

Prognóstico de Risco de Incêndio para o Estado de Goiás no dia 16/06/2023

Risco de Incêndio (Índice de Haines)
Iniciado em 14/06/2023 12 UTC - Previsão para 16/06/2023 - WRF 4km



Informações por Intensidade de Risco para as Regiões do Estado

Região Norte



Região Leste



Região Sul



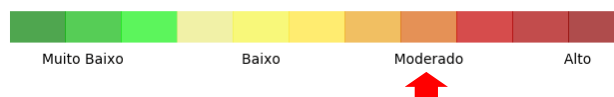
Região Sudoeste



Região Oeste



Região Central



O objetivo das informações descritas acima é demonstrar as regiões mais críticas e favoráveis ao desenvolvimento de queimadas, associadas aos fatores climáticos. Lembrando que neste período, a maioria das queimadas são provocadas, e que necessitamos de uma consciência ambiental, a fim de não propagar as queimadas, esta prática danosa para a cidade e para o campo.